 Libertad y Orden	<b>ACTA CAPRONE No. 18</b>	Código: AG-P-01-F01
		Versión: 02
		Fecha: 25/02/2011

Ministerio de Minas y Energía  
República de Colombia

**FECHA:** Bogotá, 26 de junio de 2012.

**HORA:** 09:00 horas

**LUGAR:** Sala de Juntas Despacho Ministro de Minas y Energía.

**ASISTENTES:** Mauricio Cárdenas Santa María, Ministro de Minas y Energía,  
Tomás González Estrada, Viceministro de Energía  
Alonso Cardona Delgado, Director de Energía Eléctrica

**INVITADOS:** Claudia Isabel González Sánchez, Secretaria General  
Juan José Parada Holguín, Jefe Oficina Asesora Jurídica  
Juliana Martínez Cuellar, Asesora Despacho del Viceministro de Energía  
Ulpiano Plaza Pastrana, Asesor Despacho del Viceministro de Energía

Se da inicio a la reunión correspondiente al Comité de Administración del Programa de Normalización de Redes Eléctricas -CAPRONE, el cual será presidido por el Señor Ministro de Minas y Energía, de conformidad con lo dispuesto por el artículo 3° del Decreto 1123 de 2008.

Adicionalmente el CAPRONE designa al Ingeniero Ulpiano Plaza Pastrana como Secretario Ad-hoc de la reunión, quien elaborará el acta respectiva adjuntando los soportes correspondientes a cada uno de los proyectos que son sometidos a consideración del CAPRONE.

Por lo tanto el Secretario Ad-hoc propone el siguiente Orden del Día:

**A- ORDEN DEL DÍA:**

El Secretario Ad-hoc informa la Agenda prevista para la reunión:

1. Verificación de Quórum.
2. Informe sobre recursos disponibles para asignación.
3. Informe de la Convocatoria PRONE 01 de 2012.
4. Presentación de Proyectos de acuerdo con el Orden de Elegibilidad obtenido.
5. Forma de ejecución de los proyectos aprobados.
6. Análisis del Comité sobre pertinencia y prioridad de los proyectos.
7. Decisión sobre los proyectos.



Una vez analizado el Orden del Día el CAPRONE lo aprueba por unanimidad.

**B- DESARROLLO DEL ORDEN DEL DIA.**

**1. Verificación de Quórum.**

El Secretario Ad-hoc informa que se encuentra reunido el Quórum toda vez que se cuenta con la presencia de los tres integrantes del Comité establecidos en el artículo 3° del Decreto 1122 de 2008.

**2. Informe sobre recursos disponibles para asignación.**


Dentro de este punto, el Secretario Ad Hoc informa al CAPRONE que el cupo presupuestal dispuesto para el Programa de Normalización de Redes Eléctricas - PRONE en el Presupuesto General de la Nación para la vigencia 2012 corresponde a la suma de \$83.056.000.000 y no existen recursos comprometidos para proyectos aprobados en vigencias anteriores con vigencias futuras de 2012.

No obstante lo anterior, para la presente asignación se cuenta con un CDP No. 112 de 2012-05-08 por valor de \$33.222.400.000 expedido por el Grupo Financiero del Ministerio, el cual forma parte integral de la presente acta.

**3. Informe de la Convocatoria PRONE 01 de 2012.**

El Secretario Ad-Hoc pone a consideración del Comité el procedimiento aplicable para la elegibilidad de los proyectos que le son presentados, en los siguientes términos:

- El Ministerio mediante la Resolución 18 0713 de 11 de mayo de 2012 convocó a los Operadores de Red que prestan el servicio público de energía eléctrica en los Departamentos de Atlántico, Bolívar, Cauca, César, Córdoba, Chocó, Guajira, Magdalena, Nariño, Putumayo y Sucre, para presentar proyectos en las áreas de su influencia, para la adjudicación de recursos del Programa de Normalización de Redes Eléctricas – PRONE, así como llevar a cabo su desarrollo.
- En dicha Resolución se estableció que el Ministerio no financiaría costos de administración ni de interventoría de aquellos planes, programas y/o proyectos financiados con recursos del PRONE que sean desarrollados directamente por los Operadores de Red (OR).
- En la Convocatoria anexa a la Resolución, se estableció el alcance, los antecedentes, los Requisitos de Participación, la Fecha y Hora de recepción de documentos, los criterios de selección de las propuestas y las Zonas Prioritarias.
- En cuanto a los Criterios de Selección de las Propuestas se utilizó una fórmula por medio de la cual se establecería el Orden de Elegibilidad de los Proyectos (OEP), previendo que se presentasen proyectos por un valor superior al determinado a para la presente convocatoria. Dicha fórmula ponderaba el costo por usuario de



Handwritten signature and initials, possibly 'Lad' and 'upp', located at the bottom right of the page.



cada proyecto, las Zonas Prioritarias y la Cofinanciación por el OR. La fórmula utilizada fue la siguiente:

$$OEP = (Y1 * CUP) + (Y2 * COF) + (Y3 * ZP)$$

Donde:

Y1=40%; Y2=0%; Y3=60%

Y:

OEP: Orden de Elegibilidad por Proyectos

CUP: Índice de Costo por usuario


COF: Índice de Cofinanciación por Proyecto

ZP: Zonas Prioritarias, siendo 1 o 0.

- Se presentaron por parte de los ORs convocados y según consta en el Acta de Recepción de documentos del 25 de mayo de 2012, ciento sesenta y cuatro (164) proyectos por un valor total de \$114.804.424.788, así:
  - Un (1) proyecto presentado por Distribuidora del Pacífico S.A. ESP - DISPAC;
  - Tres (3) proyectos presentados por Centrales Eléctricas de Nariño S.A. ESP - CEDENAR;
  - Un (1) proyecto presentado por Compañía Energética de Occidente S.A.S. ESP- CEO;
  - Ciento cincuenta y seis (156) proyectos presentados por Electricaribe S.A. ESP - ELECTRICARIBE;
  - Tres (3) proyectos presentados por Empresa de Energía de Putumayo S.A.ESP - EEPUTUMAYO.
- La evaluación de estos proyectos estuvo a cargo del Grupo de Apoyo Técnico, integrado para esta Convocatoria de conformidad con lo establecido en la Resolución No. 18 0679 de mayo 2 de 2012, quienes revisaron el cumplimiento de los Requisitos de Participación establecidos en el Capítulo III de la Convocatoria, determinando el orden de elegibilidad de los proyectos y obteniendo así los resultados registrados en el Acta de Evaluación de Proyectos del 12 de junio de 2012, la cual hace parte integral de la presente Acta.

#### **4. Presentación de Proyectos de acuerdo con el Orden de Elegibilidad de Proyectos.**

En desarrollo de este punto el Secretario Ad-Hoc presentó a consideración de los miembros del Comité, el Orden de Elegibilidad de los proyectos presentados en la Convocatoria PRONE 01-2012, el cual fue establecido por el Grupo de Apoyo Técnico con base en los 146 proyectos que cumplieron con la totalidad de requisitos establecidos tanto en el Decreto 1123 de 2008 como en la Convocatoria por un valor total de \$101.388.111.371, y que como resultado arrojó el siguiente orden de elegibilidad:



Página 3 de 10 *upp*

## Acta CAPRONE No. 18 - 26 de junio de 2012

Ord	Departamento - Municipio	Barrio	Numero Familias	Costo Proyecto\$	Costo Proyecto por Usuario	Y1*CUP	Y2*COF	Y3*ZP	OEP =(Y1*CUP)+ (Y2*COF)+ (Y3*ZP)
1	Atlántico, Soledad	VILLA ZAMBRANO, EL PORTAL DE LAS MORAS	1171	2 084 449 221	1 780 059	0,3782	0,0000	0,6000	0,9782
2	Nariño, San Andres de Tumaco	NUEVO MILENIO SECTOR FAMILIAS EN ACCIÓN, PANAMÁ SECTOR COLISEO, NUEVA FLORESTA SECTOR COMERCIO, SAN MARTÍN SECTOR ESCUELA Y SAN JUDAS SECTOR BARRANCON	681	1 234 988 809	1 813 493	0,3712	0,0000	0,6000	0,9712
3	Cauca, Popayán	LAGOS DE OCCIDENTE, GUSTAVO RESTREPO, PRIMERO DE ABRIL, ONCE DE FEBRERO, QUEBRADA PUBUS, LOS OLIVOS, VILLA DURAN, NUEVO FUTURO, LISBOA, SOLIDARIDAD II, LAURA MERCEDES SIMMONS II, LA GRAN CONQUISTA, EL DORADO, JUAN PABLO II, VILLA COLOMBIA, VILLA FLORIDA, TRIUNFAREMOS POR LA PAZ, LINDA PAYANESA, SAN FRANCISCO, LOS EJIDOS, VOCES DE ESPERANZA Y VEINTE DE ENERO	2020	3 817 164 895	1 889 686	0,3563	0,0000	0,6000	0,9563
4	Atlántico, Soledad	VILLA LOZANO	870	1 644 401 921	1 890 117	0,3562	0,0000	0,6000	0,9562
5	Nariño, San Andres de Tumaco	11 DE NOVIEMBRE SECTOR ESTERO, PORVENIR SECTOR CARBONERA, OBRERO SECTOR UNIVERSIDAD, UNIÓN VICTORIA ETAPA 3, IBERIA SECTOR LOS ÁNGELES Y CALIFORNIA SECTOR ESTEROS	1216	2 339 549 377	1 923 972	0,3499	0,0000	0,6000	0,9499
6	Magdalena, Ciénaga	LAS MARGARITAS	468	918 359 081	1 962 306	0,3431	0,0000	0,6000	0,9431
7	Magdalena, Ciénaga	MICAEL COTE, BRISAS DEL MAR, PUERTO NUEVO, ABAJO	729	1 437 059 884	1 971 276	0,3415	0,0000	0,6000	0,9415
8	La Guajira, Maicao	DONITH VERGARA	242	478 368 106	1 976 728	0,3406	0,0000	0,6000	0,9406
9	Magdalena, El Retén	27 DE FEBRERO	281	556 308 275	1 979 745	0,3401	0,0000	0,6000	0,9401
10	Sucre, Sincelajo	NUEVA ESPERANZA, PUERTO ARTURO, VILLA MARIA	789	1 577 878 702	1 999 846	0,3366	0,0000	0,6000	0,9366
11	Atlántico, Soledad	CIUDAD CARIBE 3, DON BOSCO, VILLA SELENE	2712	5 460 518 275	2 013 465	0,3344	0,0000	0,6000	0,9344
12	Magdalena, Ciénaga	NAZARETH - JORGE ELIECER GAITÁN	619	1 251 490 024	2 021 793	0,3330	0,0000	0,6000	0,9330
13	Nariño, San Andrés de Tumaco	LIBERTADORES SECTOR AEROPUERTO, MODELO SECTOR ESTADIO, MARÍA AUXILIADORA SECTOR ITPC, EL TRIUNFO SECTOR LA PLAYA, AV. LAS PALMAS SECTOR LA PLAYA, LAS AMÉRICAS SECTOR LA PLAYA, LA LIBERTAD SECTOR LA PLAYA, EL DIAMANTE SECTOR DON GRA Y TRES CRUCES SECTOR LA PAZ	1466	3 003 331 147	2 048 657	0,3286	0,0000	0,6000	0,9286
14	La Guajira, Riohacha	LOS OLIVOS	297	615 277 477	2 071 641	0,3250	0,0000	0,6000	0,9250
15	Magdalena, Santa Marta	DON DIEGO RURAL	237	491 317 175	2 073 068	0,3248	0,0000	0,6000	0,9248
16	Cesar, Chiriguáná	LA PAZ	107	223 214 796	2 086 120	0,3227	0,0000	0,6000	0,9227
17	Magdalena, Ciénaga	SANTA INES	385	804 363 642	2 089 256	0,3222	0,0000	0,6000	0,9222
18	Atlántico, Barranquilla	VILLA MAR - VILLA NORTE	1318	2 758 343 386	2 092 825	0,3217	0,0000	0,6000	0,9217
19	Magdalena, El Banco	ALGARROBAL RURAL	178	377 603 749	2 121 369	0,3174	0,0000	0,6000	0,9174
20	Magdalena, El Retén	VILLA ROSA	288	612 691 610	2 127 401	0,3165	0,0000	0,6000	0,9165
21	Magdalena, El Banco	BARRANCO DE CHILLOA	163	351 028 968	2 153 552	0,3126	0,0000	0,6000	0,9126
22	Magdalena, Santa Marta	BUENOS AIRES, LA ESMERALDA	430	937 567 297	2 180 389	0,3088	0,0000	0,6000	0,9088
23	Córdoba, Buenavista	LA PAZ	90	196 279 185	2 180 880	0,3087	0,0000	0,6000	0,9087
24	La Guajira, Maicao	COLOMBIA LIBRE	312	686 354 416	2 199 854	0,3060	0,0000	0,6000	0,9060
25	Córdoba, La Apartada	SBN 24 DE NOVIEMBRE	120	264 063 953	2 200 533	0,3059	0,0000	0,6000	0,9059
26	La Guajira, Maicao	SANTO DOMINGO	162	358 122 312	2 210 632	0,3045	0,0000	0,6000	0,9045
27	Magdalena, Santa Marta	LOS LIRIOS, TOTUMO	164	363 407 150	2 215 897	0,3038	0,0000	0,6000	0,9038
28	Córdoba, Ciénaga De Oro	SBN BARRIO WISTON LORA	119	265 889 427	2 234 365	0,3013	0,0000	0,6000	0,9013
29	Bolívar, Cartagena	VILLA ESTRELLA, SAN FRANCISCO	879	1 975 662 505	2 247 625	0,2995	0,0000	0,6000	0,8995
30	Atlántico, Sabanalarga	SBN LAS LOMAS	258	583 027 265	2 259 796	0,2979	0,0000	0,6000	0,8979
31	Magdalena, El Retén	LAS PALMAS	178	406 269 457	2 282 413	0,2950	0,0000	0,6000	0,8950



## Acta CAPRONE No. 18 - 26 de junio de 2012

Ord	Departamento - Municipio	Barrio	Numero Familias	Costo Proyecto\$	Costo Proyecto por Usuario	Y1*CUP	Y2*COF	Y3*ZP	OEP =(Y1*CUP)+ (Y2*COF)+ (Y3*ZP)
32	Magdalena, Santa Marta	20 DE OCTUBRE	189	441.404.154	2.335.472	0,2883	0,0000	0,6000	0,8883
33	Sucre, Guaranda	BRISA DEL RIOS	116	271.950.876	2.344.404	0,2872	0,0000	0,6000	0,8872
34	Cesar, Becerril	SANTO TOMAS	107	251.045.132	2.346.216	0,2869	0,0000	0,6000	0,8869
35	Magdalena, Ciénaga	ELISA CELEDON, MARACAIBO NELSON PEREZ	1176	2.762.176.690	2.348.790	0,2866	0,0000	0,6000	0,8866
36	Atlántico, Sabanalarga	JOHN F KENNEDY	175	411.174.020	2.349.566	0,2865	0,0000	0,6000	0,8865
37	La Guajira, Riohacha	PELECHUA	310	733.443.990	2.365.948	0,2846	0,0000	0,6000	0,8846
38	Atlántico, Sabanalarga	PRIMERO DE MAYO	445	1.059.083.824	2.379.964	0,2829	0,0000	0,6000	0,8829
39	Bolívar, María La Baja	EL PUERTO	217	518.863.205	2.391.075	0,2816	0,0000	0,6000	0,8816
40	Magdalena, El Retén	EL PORVENIR	76	182.476.330	2.401.004	0,2804	0,0000	0,6000	0,8804
41	Magdalena, Ciénaga	SEVILLANO RURAL	291	700.086.802	2.405.797	0,2798	0,0000	0,6000	0,8798
42	Magdalena, Santa Ana	20 DE ABRIL, 1 DE MAYO, PRADO	463	1.118.201.728	2.415.123	0,2788	0,0000	0,6000	0,8788
43	Cesar, Chiriguana	EL PARAISO	60	145.237.713	2.420.629	0,2781	0,0000	0,6000	0,8781
44	Magdalena, Santa Marta	CRISTO REY	309	756.290.234	2.447.541	0,2751	0,0000	0,6000	0,8751
45	Bolívar, Magangué	NUEVA ESPERANZA	150	368.050.678	2.453.671	0,2744	0,0000	0,6000	0,8744
46	Atlántico, Galapa	SBN MUNDO FELIZ	1426	3.511.429.447	2.462.433	0,2734	0,0000	0,6000	0,8734
47	Magdalena, Zona Bananera	LA GRAN VIA RURAL	511	1.264.032.292	2.473.644	0,2722	0,0000	0,6000	0,8722
48	Córdoba, Sahagún	SBN RENACER	268	663.957.580	2.477.454	0,2717	0,0000	0,6000	0,8717
49	Magdalena, Santa Marta	LA PAZ - CIRCACIA	2032	5.080.759.296	2.500.374	0,2693	0,0000	0,6000	0,8693
50	Sucre, Sincelajo	17 DE SEPTIEMBRE	186	465.409.869	2.502.204	0,2691	0,0000	0,6000	0,8691
51	Cesar, Agustín Codazzi	VILLA NURIS	103	258.498.968	2.509.699	0,2683	0,0000	0,6000	0,8683
52	Córdoba, Puerto Libertador	SBN 23 DE MARZO	40	100.514.285	2.512.857	0,2679	0,0000	0,6000	0,8679
53	Magdalena, El Retén	LOS OLIVOS	58	145.895.039	2.515.432	0,2676	0,0000	0,6000	0,8676
54	Bolívar, Rio Viejo	RIO VIEJO	1003	2.526.267.744	2.518.712	0,2673	0,0000	0,6000	0,8673
55	Cesar, Chinguaná	LA UNION	167	422.420.226	2.529.462	0,2662	0,0000	0,6000	0,8662
56	La Guajira, Maicao	JORGE ARRIETA	81	205.232.020	2.533.729	0,2657	0,0000	0,6000	0,8657
57	Magdalena, Santa Marta	URB VILLA AURORA	198	503.159.292	2.541.209	0,2649	0,0000	0,6000	0,8649
58	Sucre, Ovejas	CIUDADELA LA PAZ	133	338.442.774	2.544.683	0,2646	0,0000	0,6000	0,8646
59	Sucre, Sincelajo	VILLA ANGELA	148	381.456.620	2.577.410	0,2612	0,0000	0,6000	0,8612
60	Sucre, Galeras	PUEBLITO ESPAÑOL	63	164.152.856	2.605.601	0,2584	0,0000	0,6000	0,8584
61	Sucre, Guaranda	TAMAGU	141	367.525.439	2.606.563	0,2583	0,0000	0,6000	0,8583
62	Bolívar, San Pablo	SANTODOMINGO	131	341.947.279	2.610.285	0,2579	0,0000	0,6000	0,8579
63	Atlántico, Sabanalarga	SBN LOS CLAVELES	107	279.889.442	2.615.789	0,2574	0,0000	0,6000	0,8574
64	Bolívar, Cartagena	BAYUNCA	112	294.954.822	2.633.525	0,2556	0,0000	0,6000	0,8556
65	Atlántico, Sabanalarga	LOS ROBLES ALIANZA	205	544.735.910	2.657.248	0,2534	0,0000	0,6000	0,8534
66	Cesar, Agustín Codazzi	DIVINA PASTORA	180	480.004.786	2.666.693	0,2525	0,0000	0,6000	0,8525
67	Sucre, Morroa	LOS NOGALES	70	186.899.946	2.669.999	0,2522	0,0000	0,6000	0,8522
68	Magdalena, Remolino	VILLA TEO	34	91.423.115	2.688.915	0,2504	0,0000	0,6000	0,8504
69	Bolívar, Regidor	REGIDOR	474	1.286.584.897	2.714.314	0,2480	0,0000	0,6000	0,8480
70	Bolívar, María La Baja	MONTECARLOS	199	544.194.651	2.734.646	0,2462	0,0000	0,6000	0,8462
71	Córdoba, Sahagún	BERNARDO DUQUE	202	552.419.918	2.734.752	0,2462	0,0000	0,6000	0,8462
72	Bolívar, Talaigua Nuevo	10 DE ABRIL	142	388.782.680	2.737.906	0,2459	0,0000	0,6000	0,8459
73	Sucre, Sampsués	LA ESPERANZA	47	129.006.486	2.744.819	0,2453	0,0000	0,6000	0,8453
74	Bolívar, Tiquisio	TIQUISIO	633	1.741.956.019	2.751.905	0,2446	0,0000	0,6000	0,8446
75	La Guajira, Riohacha	LOS ALMENDROS	97	268.535.641	2.768.409	0,2432	0,0000	0,6000	0,8432
76	Atlántico, Sabanalarga	VILLA CONCEPCIÓN	321	893.535.430	2.783.599	0,2419	0,0000	0,6000	0,8419
77	Bolívar, Barranco De Loba	LAS DELICIAS	104	290.003.273	2.788.493	0,2414	0,0000	0,6000	0,8414
78	Magdalena, El Banco	MENCHIQUEJO RURAL	229	642.447.464	2.805.447	0,2400	0,0000	0,6000	0,8400



## Acta CAPRONE No. 18 - 26 de junio de 2012

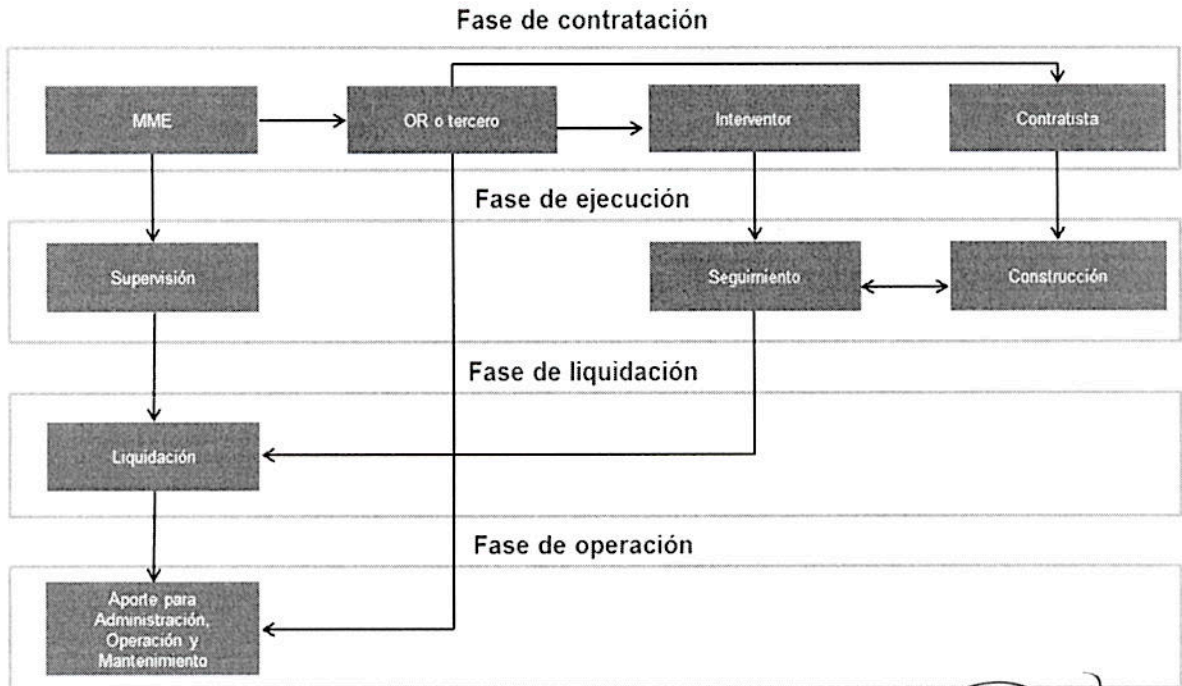
Ord	Departamento - Municipio	Barrio	Numero Familias	Costo Proyecto\$	Costo Proyecto por Usuario	Y1*CUP	Y2*COF	Y3*ZP	OEP =(Y1*CUP)+ (Y2*COF)+ (Y3*ZP)
79	Cesar, Becerril	LA ESPERANZA	108	303 809 375	2 813 050	0,2393	0,0000	0,6000	0,8393
80	Sucre, Sincelajo	2 DE SEPTIEMBRE	111	313 095 672	2 820 682	0,2387	0,0000	0,6000	0,8387
81	Cesar, La Jagua De Ibrico	PARAISO	187	528 104 112	2 824 086	0,2384	0,0000	0,6000	0,8384
82	Magdalena, Remolino	BUENOS AIRES	92	261 714 234	2 844 720	0,2367	0,0000	0,6000	0,8367
83	Córdoba, San Antero	NUEVA ESPERANZA	106	302 676 895	2 855 442	0,2358	0,0000	0,6000	0,8358
84	Bolívar, Río Viejo	CAIMITAL	124	355 577 183	2 867 558	0,2348	0,0000	0,6000	0,8348
85	Cesar, El Copey	CAMILO TORRES	427	1 226 095 352	2 871 418	0,2345	0,0000	0,6000	0,8345
86	Sucre, Majagual	VEREDA SAN ROQUE	100	287 681 152	2 876 812	0,2340	0,0000	0,6000	0,8340
87	Bolívar, Río Viejo	NOROSÍ	237	683 327 330	2 883 238	0,2335	0,0000	0,6000	0,8335
88	Cesar, La Jagua De Ibrico	20 DE NOVIEMBRE	163	469 979 890	2 883 312	0,2335	0,0000	0,6000	0,8335
89	Sucre, Morroa	EL CENTENARIO	65	188 083 640	2 893 594	0,2327	0,0000	0,6000	0,8327
90	Sucre, Galeras	8 DE DICIEMBRE	89	257 978 192	2 898 631	0,2323	0,0000	0,6000	0,8323
91	Córdoba, Buenavista	SBN EL RECREO	82	238 535 832	2 908 974	0,2314	0,0000	0,6000	0,8314
92	Sucre, Sampués	LAS COLINAS	45	131 312 136	2 918 047	0,2307	0,0000	0,6000	0,8307
93	Sucre, Sampués	12 DE OCTUBRE	65	190 020 571	2 923 393	0,2303	0,0000	0,6000	0,8303
94	Magdalena, El Piñon	VASQUEZ RURAL	104	310 960 041	2 990 000	0,2252	0,0000	0,6000	0,8252
95	Cesar, Becerril	SAN LUIS	96	287 676 184	2 996 627	0,2247	0,0000	0,6000	0,8247
96	Cesar, La Jagua De Ibrico	LA FLORIDA	211	633 450 964	3 002 137	0,2243	0,0000	0,6000	0,8243
97	Bolívar, Río Viejo	MACEDONIA	81	243 201 004	3 002 482	0,2242	0,0000	0,6000	0,8242
98	Magdalena, Guamal	LOS TURCOS, RICAURTE RURAL	227	681 994 405	3 004 381	0,2241	0,0000	0,6000	0,8241
99	Cesar, La Jagua De Ibrico	SIMON BOLIVAR	261	785 652 358	3 010 162	0,2237	0,0000	0,6000	0,8237
100	Cesar, Becerril	DIVINO NIÑO	91	277 898 612	3 053 831	0,2205	0,0000	0,6000	0,8205
101	Bolívar, Morales	MICO AHUMADO, LAS PALMAS	370	1 131 423 651	3 057 902	0,2202	0,0000	0,6000	0,8202
102	Córdoba, Sahagún	SBN EL PORTAL	56	172 951 609	3 088 422	0,2180	0,0000	0,6000	0,8180
103	Bolívar, Magangué	1 DE MAYO	200	618 530 266	3 092 651	0,2177	0,0000	0,6000	0,8177
104	Magdalena, Plato	CERRO GRANDE RURAL	66	206 067 553	3 122 236	0,2156	0,0000	0,6000	0,8156
105	Bolívar, Magangué	NUEVA COLOMBIA	235	739 818 052	3 148 162	0,2139	0,0000	0,6000	0,8139
106	Sucre, Guaranda	LAS CANDELARIAS	41	129 270 140	3 152 930	0,2135	0,0000	0,6000	0,8135
107	La Guajira, Riohacha	LA PROVINCIA DE PADILLA	320	1 015 453 769	3 173 293	0,2122	0,0000	0,6000	0,8122
108	Bolívar, Regidor	SAN CAYETANO	65	206 504 756	3 176 996	0,2119	0,0000	0,6000	0,8119
109	Bolívar, San Jacinto	LA CAMPESINA	30	95 346 831	3 178 228	0,2118	0,0000	0,6000	0,8118
110	Cesar, Chiriguaná	EL MANANTIAL	43	136 913 113	3 184 026	0,2114	0,0000	0,6000	0,8114
111	Cesar, Chiriguaná	11 DE NOVIEMBRE	80	254 863 493	3 185 794	0,2113	0,0000	0,6000	0,8113
112	La Guajira, Barrancas	LOS OLIVOS	174	560 943 957	3 223 816	0,2088	0,0000	0,6000	0,8088
113	Cesar, Agustín Codazzi	SENA, EL ESTADIO	189	617 945 492	3 269 553	0,2059	0,0000	0,6000	0,8059
114	Bolívar, Río Viejo	CABADILLO	95	311 683 229	3 280 876	0,2052	0,0000	0,6000	0,8052
115	Córdoba, Sahagún	NUEVA ESPERANZA	35	114 830 716	3 280 878	0,2052	0,0000	0,6000	0,8052
116	Sucre, Tolú Viejo	VILLA ETY	77	257 782 611	3 347 826	0,2011	0,0000	0,6000	0,8011
117	Magdalena, Santa Marta	AEROMAR	401	1 346 233 720	3 357 191	0,2005	0,0000	0,6000	0,8005
118	Bolívar, Regidor	SANTA TERESA	144	488 007 338	3 388 940	0,1987	0,0000	0,6000	0,7987
119	Bolívar, Magangué	MARACANA	92	315 666 702	3 431 160	0,1962	0,0000	0,6000	0,7962
120	Bolívar, El Carmen De Bolívar	CANTAGALLO, RABO LARGO	118	412 343 184	3 494 434	0,1927	0,0000	0,6000	0,7927
121	Córdoba, Sahagún	SBN LA ALPUJARRA	167	592 607 586	3 548 548	0,1897	0,0000	0,6000	0,7897
122	Bolívar, Río Viejo	HATILLO	85	301 807 172	3 550 673	0,1896	0,0000	0,6000	0,7896
123	Sucre, Galeras	SAN MARTIN	149	529 708 747	3 555 092	0,1894	0,0000	0,6000	0,7894
124	Bolívar, Arenal del Sur	SAN RAFAEL	136	485 025 297	3 566 362	0,1888	0,0000	0,6000	0,7888
125	Córdoba, Sahagún	COREA	29	104 699 236	3 610 318	0,1865	0,0000	0,6000	0,7865
126	Bolívar, Río Viejo	SANTA HELENA	79	288 011 880	3 645 720	0,1847	0,0000	0,6000	0,7847
127	Córdoba, Sahagún	URBANIZACIÓN ISLA DE CAPRI SEGUNDA ETAPA	47	174 966 129	3 722 684	0,1808	0,0000	0,6000	0,7808



Ord	Departamento - Municipio	Barrio	Numero Familias	Costo Proyecto\$	Costo Proyecto por Usuario	Y1*CUP	Y2*COF	Y3*ZP	OEP =(Y1*CUP)+ (Y2*COF)+ (Y3*ZP)
128	Bolívar, Simiti	VEREDA SAN LUIS	139	521.286.455	3.750.262	0,1795	0,0000	0,6000	0,7795
129	Magdalena, Zona Bananera	SAN PABLO RURAL	79	296.333.134	3.751.052	0,1795	0,0000	0,6000	0,7795
130	Sucre, Morroa	LA CRUZ	56	213.546.429	3.813.329	0,1765	0,0000	0,6000	0,7765
131	Bolívar, Morales	CONFORMIDAD BAJA	40	152.694.719	3.817.368	0,1764	0,0000	0,6000	0,7764
132	Magdalena, Ciénaga	COSTA VERDE	69	265.121.341	3.842.338	0,1752	0,0000	0,6000	0,7752
133	Cesar, Chinguaná	LAS DELICIAS	30	116.463.077	3.882.103	0,1734	0,0000	0,6000	0,7734
134	Cesar, Valledupar	LA CEIBA	139	562.487.754	4.046.674	0,1664	0,0000	0,6000	0,7664
135	Sucre, Corozal	LA PAZ	112	458.046.939	4.089.705	0,1646	0,0000	0,6000	0,7646
136	Cesar, Becerril	6 DE ENERO	167	686.931.374	4.113.362	0,1637	0,0000	0,6000	0,7637
137	Magdalena, El Retén	LAS FLORES RURAL	88	374.414.599	4.254.711	0,1582	0,0000	0,6000	0,7582
138	Sucre, Corozal	LUIS CARLOS GALAN, 2 DE FEBRERO	268	1.142.495.083	4.263.041	0,1579	0,0000	0,6000	0,7579
139	Magdalena, Guamal	SAN LUIS	189	808.206.407	4.276.224	0,1574	0,0000	0,6000	0,7574
140	Bolívar, Arenal del Sur	CARNIZALA	67	301.947.210	4.506.675	0,1494	0,0000	0,6000	0,7494
141	Bolívar, Santa Catalina	GALERAZAMBA	30	138.902.305	4.630.077	0,1454	0,0000	0,6000	0,7454
142	Córdoba, La Apartada	SAN FERNANDO, SBN BARRIO NUEVO	34	161.676.115	4.755.180	0,1416	0,0000	0,6000	0,7416
143	Cesar, Becerril	LOS CAMPANOS	65	328.617.913	5.055.660	0,1332	0,0000	0,6000	0,7332
144	Córdoba, Sahagún	LAS PALMAS	38	196.829.137	5.179.714	0,1300	0,0000	0,6000	0,7300
145	Magdalena, El Retén	LA BOGOTANA	61	359.133.677	5.887.437	0,1144	0,0000	0,6000	0,7144
146	Cesar, Becerril	ALTO PRADO	99	584.433.971	5.903.373	0,1140	0,0000	0,6000	0,7140
		TOTAL	41.243	101.388.111.371	422.017.741	36,0643	0,0000	87,6000	123,6643

**5. Forma de ejecución de los proyectos aprobados.**

El Secretario Ad-Hoc explica, para información de los miembros del Comité, la forma de ejecución de los proyectos por parte del Ministerio, de acuerdo con la gráfica siguiente:



*[Handwritten signature]*  
 Página 7 de 10 *upp*

En el esquema expuesto, el Operador de Red es quien brinda la asistencia técnica requerida y administra los aportes del PRONE de modo que desarrolle los procesos de contratación de las obras y ejecute la interventoría con recursos propios. Así mismo, mediante el mismo contrato el Operador de Red una vez terminada la construcción de la infraestructura, pasa a desarrollar las actividades de administración, operación y mantenimiento de dicha infraestructura y a realizar la reposición de activos, una vez ello sea necesario.

Este esquema se planteó de esta manera, teniendo en cuenta que el Operador de Red desarrolló los diseños de ingeniería, es quien actualmente atiende los usuarios subnormales y quien tiene asignado los cargos por uso de la infraestructura de distribución.

#### 6. Análisis del Comité sobre pertinencia y prioridad de los proyectos.

El Secretario Ad-Hoc propone la siguiente proporción de aprobación: i.) El 60% del valor de los proyectos con recursos de la vigencia 2012, y ii.) El saldo del 40% con vigencia futura 2013.

Lo anterior teniendo en cuenta la experiencia que ha tenido el Ministerio en la duración de la ejecución de los proyectos y el alcance de los mismos, lo cual genera que los plazos de ejecución de la mayoría de los proyectos a aprobar no puedan ser terminados en el presente año y se extiendan en su gran mayoría al año 2013.

Teniendo en cuenta el porcentaje del 60% propuesto por el Secretario Ad-Hoc, se desprende entonces que con los recursos dispuestos en el CDP mencionado en el numeral 2, por valor de \$33.222.400.000, el valor máximo de los proyectos a aprobar en la presente reunión no puede superar la suma de \$ \$55.370.666.667.

El Secretario Ad – Hoc informa que los criterios utilizados para establecer el Orden de Elegibilidad de los Proyectos favorecen las regiones con mayor cantidad de usuarios subnormales, así como favorece la mayor eficiencia en la distribución de los limitados recursos con los que cuenta el Fondo.

A continuación se dan los resultados y decisiones sobre los proyectos.

#### 7. Decisión sobre los proyectos.

De conformidad con lo establecido en el artículo 3 del Decreto 1123 de 2008, el CAPRONE aprueba la priorización de los proyectos presentados hasta el valor acumulado total de \$53.233.256.182 beneficiando a 25.238 familias. Por lo tanto, se asignan a estos proyectos la suma de \$ 31.939.953.709, correspondientes a la vigencia ordinaria 2012. Así mismo, se requiere que el Director de Energía Eléctrica realice las gestiones necesarias para la aprobación de vigencias futuras de 2013 por valor de \$21.293.302.473. Los siguientes son los proyectos aprobados:

Departamento - Municipio	Barrio	Numero Familias	CostProy\$	Costo Proyecto por Usuario	Costo Proyectos Acumulado
Atlántico, Soledad	VILLA ZAMBRANO, EL PORTAL DE LAS MORAS	1171	2.084.449.221	1.780.059	2.084.449.221
Nariño, San Andrés de Tumaco	NUEVO MILENIO SECTOR FAMILIAS EN ACCIÓN, PANAMÁ SECTOR COLISEO, NUEVA FLORESTA SECTOR COMERCIO, SAN	681	1.234.988.809	1.813.493	3.319.438.030



## Acta CAPRONE No. 18 - 26 de junio de 2012

Departamento - Municipio	Barrio	Numero Familias	CostProy\$	Costo Proyecto por Usuario	Costo Proyectos Acumulado
	MARTÍN SECTOR ESCUELA Y SAN JUDAS SECTOR BARRANCÓN				
Cauca, Popayán	LAGOS DE OCCIDENTE, GUSTAVO RESTREPO, PRIMERO DE ABRIL, ONCE DE FEBRERO, QUEBRADA PUBUS, LOS OLIVOS, VILLA DURAN, NUEVO FUTURO, LISBOA, SOLIDARIDAD II, LAURA MERCEDES SIMMONS II, LA GRAN CONQUISTA, EL DORADO, JUAN PABLO II, VILLA COLOMBIA, VILLA FLORIDA, TRIUNFAREMOS POR LA PAZ, LINDA PAYANESA, SAN FRANCISCO, LOS EJIDOS, VOCES DE ESPERANZA Y VEINTE DE ENERO	2020	3.817.164.895	1.889.686	7.136.602.925
Atlántico, Soledad	VILLA LOZANO	870	1.644.401.921	1.890.117	8.781.004.846
Nariño, San Andrés de Tumaco	11 DE NOVIEMBRE SECTOR ESTERO, PORVENIR SECTOR CARBONERA, OBRERO SECTOR UNIVERSIDAD, UNIÓN VICTORIA ETAPA 3, IBERIA SECTOR LOS ÁNGELES Y CALIFORNIA SECTOR ESTEROS	1216	2.339.549.377	1.923.972	11.120.554.223
Magdalena, Ciénaga	LAS MARGARITAS	468	918.359.081	1.962.306	12.038.913.304
Magdalena, Ciénaga	MICAEL COTE, BRISAS DEL MAR, PUERTO NUEVO, ABAJO	729	1.437.059.884	1.971.276	13.475.973.188
La Guajira, Maicao	DONITH VERGARA	242	478.368.106	1.976.728	13.954.341.294
Magdalena, El Retén	27 DE FEBRERO	281	556.308.275	1.979.745	14.510.649.569
Sucre, Sincelejo	NUEVA ESPERANZA, PUERTO ARTURO, VILLA MARIA	789	1.577.878.702	1.999.846	16.088.528.271
Atlántico, Soledad	CIUDAD CARIBE 3, DON BOSCO, VILLA SELENE	2712	5.460.518.275	2.013.465	21.549.046.546
Magdalena, Ciénaga	NAZARETH - JORGE ELIECER GAITÁN	619	1.251.490.024	2.021.793	22.800.536.570
Nariño, San Andrés de Tumaco	LIBERTADORES SECTOR AEROPUERTO, MODELO SECTOR ESTADIO, MARÍA AUXILIADORA SECTOR ITPC, EL TRIUNFO SECTOR LA PLAYA, AV. LAS PALMAS SECTOR LA PLAYA, LAS AMÉRICAS SECTOR LA PLAYA, LA LIBERTAD SECTOR LA PLAYA, EL DIAMANTE SECTOR DON GRA Y TRES CRUCES SECTOR LA PAZ	1466	3.003.331.147	2.048.657	25.803.867.717
La Guajira, Riohacha	LOS OLIVOS	297	615.277.477	2.071.641	26.419.145.194
Magdalena, Santa Marta	DON DIEGO RURAL	237	491.317.175	2.073.068	26.910.462.369
Cesar, Chiriguana	LA PAZ	107	223.214.796	2.086.120	27.133.677.165
Magdalena, Ciénaga	SANTA INES	385	804.363.642	2.089.256	27.938.040.807
Atlántico, Barranquilla	VILLA MAR - VILLA NORTE	1318	2.758.343.386	2.092.825	30.696.384.193
Magdalena, El Banco	ALGARROBAL RURAL	178	377.603.749	2.121.369	31.073.987.942
Magdalena, El Retén	VILLA ROSA	288	612.691.610	2.127.401	31.686.679.552
Magdalena, El Banco	BARRANCO DE CHILLOA	163	351.028.968	2.153.552	32.037.708.520
Magdalena, Santa Marta	BUENOS AIRES, LA ESMERALDA	430	937.567.297	2.180.389	32.975.275.817
Córdoba, Buenavista	LA PAZ	90	196.279.185	2.180.880	33.171.555.002
La Guajira, Maicao	COLOMBIA LIBRE	312	686.354.416	2.199.854	33.857.909.418
Córdoba, La Apartada	SBN 24 DE NOVIEMBRE	120	264.063.953	2.200.533	34.121.973.371
La Guajira, Maicao	SANTO DOMINGO	162	358.122.312	2.210.632	34.480.095.683
Magdalena, Santa Marta	LOS LIRIOS, TOTUMO	164	363.407.150	2.215.897	34.843.502.833
Córdoba, Ciénaga De Oro	SBN BARRIO WISTON LORA	119	265.889.427	2.234.365	35.109.392.260
Bolívar, Cartagena	VILLA ESTRELLA, SAN FRANCISCO	879	1.975.662.505	2.247.625	37.085.054.765
Atlántico, Sabanalarga	SBN LAS LOMAS	258	583.027.265	2.259.796	37.668.082.030
Magdalena, El Retén	LAS PALMAS	178	406.269.457	2.282.413	38.074.351.487
Magdalena, Santa Marta	20 DE OCTUBRE	189	441.404.154	2.335.472	38.515.755.641
Sucre, Guaranda	BRISA DEL RIOS	116	271.950.876	2.344.404	38.787.706.517
Cesar, Becerril	SANTO TOMAS	107	251.045.132	2.346.216	39.038.751.649
Magdalena, Ciénaga	ELISA CELEDON, MARACAIBO NELSON PEREZ	1176	2.762.176.690	2.348.790	41.800.928.339
Atlántico, Sabanalarga	JOHN F KENNEDY	175	411.174.020	2.349.566	42.212.102.359
La Guajira, Riohacha	PELECHUA	310	733.443.990	2.365.948	42.945.546.349
Atlántico, Sabanalarga	PRIMERO DE MAYO	445	1.059.083.824	2.379.964	44.004.630.173

Departamento - Municipio	Barrio	Numero Familias	CostProy\$	Costo Proyecto por Usuario	Costo Proyectos Acumulado
Bolívar, María La Baja	EL PUERTO	217	518.863.205	2.391.075	44.523.493.378
Magdalena, El Retén	EL PORVENIR	76	182.476.330	2.401.004	44.705.969.708
Magdalena, Ciénaga	SEVILLANO RURAL	291	700.086.802	2.405.797	45.406.056.510
Magdalena, Santa Ana	20 DE ABRIL, 1 DE MAYO, PRADO	463	1.118.201.728	2.415.123	46.524.258.238
Cesar, Chiriguana	EL PARAISO	60	145.237.713	2.420.629	46.669.495.951
Magdalena, Santa Marta	CRISTO REY	309	756.290.234	2.447.541	47.425.786.185
Bolívar, Magangué	NUEVA ESPERANZA	150	368.050.678	2.453.671	47.793.836.863
Atlántico, Galapa	SBN MUNDO FELIZ	1426	3.511.429.447	2.462.433	51.305.266.310
Magdalena, Zona Bananera	LA GRAN VIA RURAL	511	1.264.032.292	2.473.644	52.569.298.602
Córdoba, Sahagún	SBN RENACER	268	663.957.580	2.477.454	53.233.256.182
TOTAL		25.238	53.233.256.182		

Finalmente, el CAPRONE solicita al Secretario Ad-Hoc tener en cuenta, en la próxima convocatoria PRONE que se realice, aquellos proyectos que no hayan sido aprobados en la presente reunión y que hayan cumplido con los Requerimientos básicos establecidos en el artículo 7 del Decreto 1123 de 2008.

En constancia se suscribe la presente Acta a los veintiséis (26) días del mes de Junio de 2012.



**ULPIANO PLAZA PASTRANA**  
Secretario Ad-Hoc del CAPRONE



**MAURICIO CARDENAS SANTAMARIA**  
Ministro de Minas y Energía

Revisó: Alonso Cardona Delgado  
Revisó: Juan José Parada Holguín